

Eddy GAJDOS-DORIS

FONCTION

Chargé de la cartographie et de l'analyse spatiale sous SIG, et de la gestion de bases de données, Géomaticien au GEREa depuis juin 2024

FORMATION INITIALE

Titre professionnel Technicien Supérieur en Géomatique – 2022-2023

Master 2 Sciences de la Terre et Environnement, écologie, spécialité océanographie -2012-2013



Master 1 Sciences pour l'Environnement, mention Biologie (spebio) – 2011-2012

Licence de biologie des organismes, populations et écosystèmes (bope) – 2008-2011







FORMATION CONTINUE

2025 - Formation méthode nationale d'évaluation des fonctions des zones humides V2 - *BIOTOPE*

EXPERIENCE PROFESSIONNELLE

-  Géomaticien pour la Direction Départementale des Territoires et de la Mer de la Gironde
Septembre 2023 Juin 2024
-  Professeur contractuel de sciences de la vie et de la terre (SVT) – 2015 à 2023

DOMAINES D'INTERVENTION

-  Collecte, mise à jour et structuration des bases de données
-  Production de données par photo-interprétation et télédétection
-  Analyse spatiale
-  Conception et réalisation des documents cartographiques (QGIS)
-  Coordination de la production cartographique et évaluation qualitative (charte graphique, sources des données, conventions de mises à disposition de l'information)
-  Analyse critique des sources de données et des traitements sous SIG